

Maa- ja metsätalousministeriön työ maaseudun parhaaksi

Pirkanmaa-seminaari 1.9.2009

Jarmo Vaittinen



MMM:n toiminnan strategia

UUSIUTUVIEN
LUONNONVAROJEN
KESTÄVÄ KÄYTTÖ "

Mitä ?

Kenelle?

P
R
O
S
E
S
S
I
T

ELINTARVIKKEET

KULUTTAJAT

ELINKEINOT

YRITYKSET

ELÄMYKSET

KANSALAISET

MMM ja alaiset
virastot

MAASEUDUN
ELINVOIMAISUUS



LAADUN VARMISTAMINEN

ELINTARVIKKEET

VESITALOUDEN
EDISTÄMINEN

JA TALOUSVESI

MENEKIN EDISTÄMINEN

ELINKEINOJEN* MENESTYS

TUET

MAANMITTAUS,
KIINTEISTÖREKISTERI

NEUVONTA

SÄHKÖISET
PALVELUT

ELÄMYKSET

MAASEUTUOHJELMA

JOKAISELLE
MAHDOLLISUUS
KALASTUKSEEN JA
METSÄSTYKSEEN

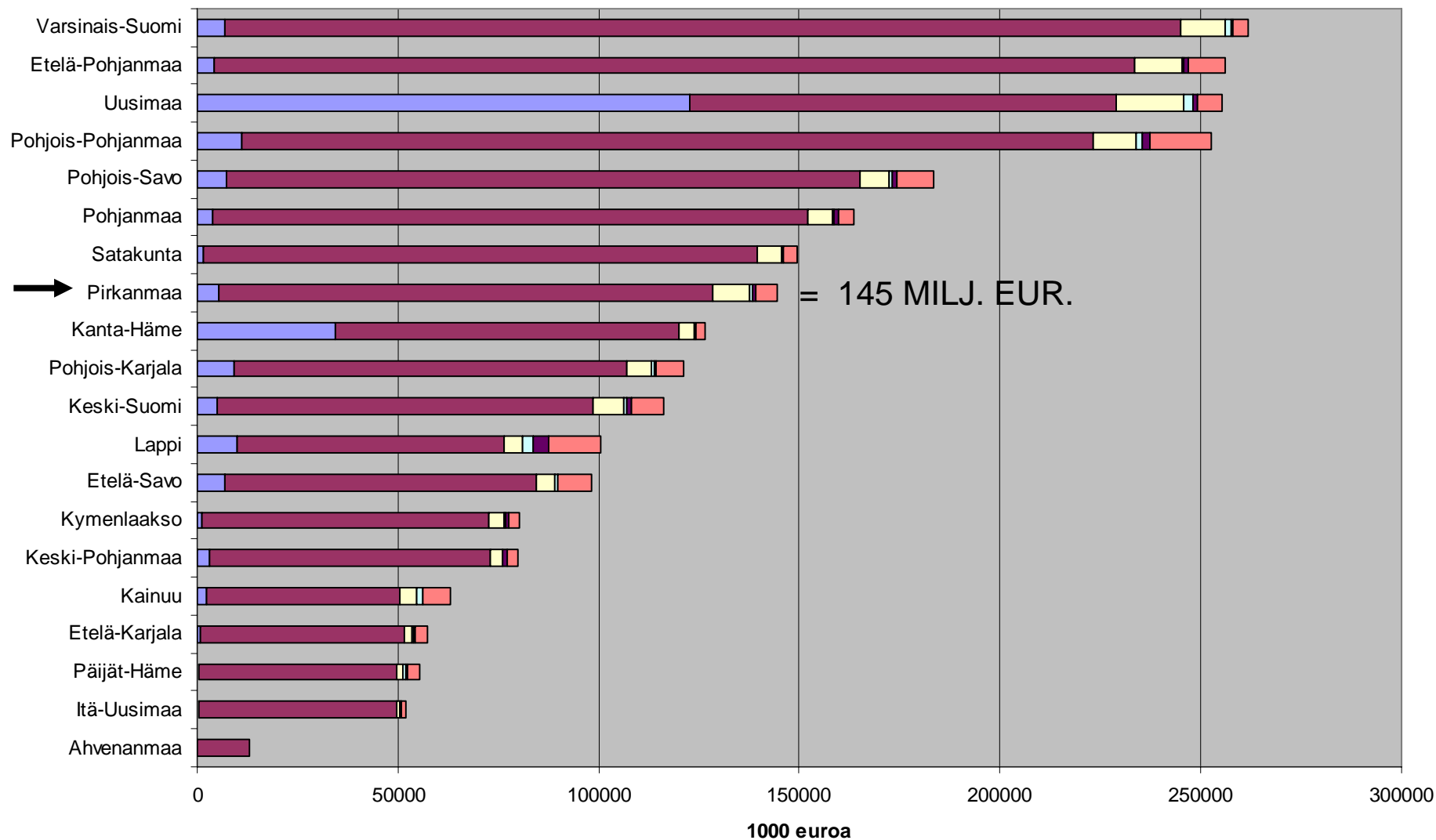
LUONNONARVOJEN
SÄILYTTÄMINEN

* maaseutuelinkeinot, elintarvikeketju



MMM:n hallinnonalan menot maakunnittain 2006

(1000 EUR)



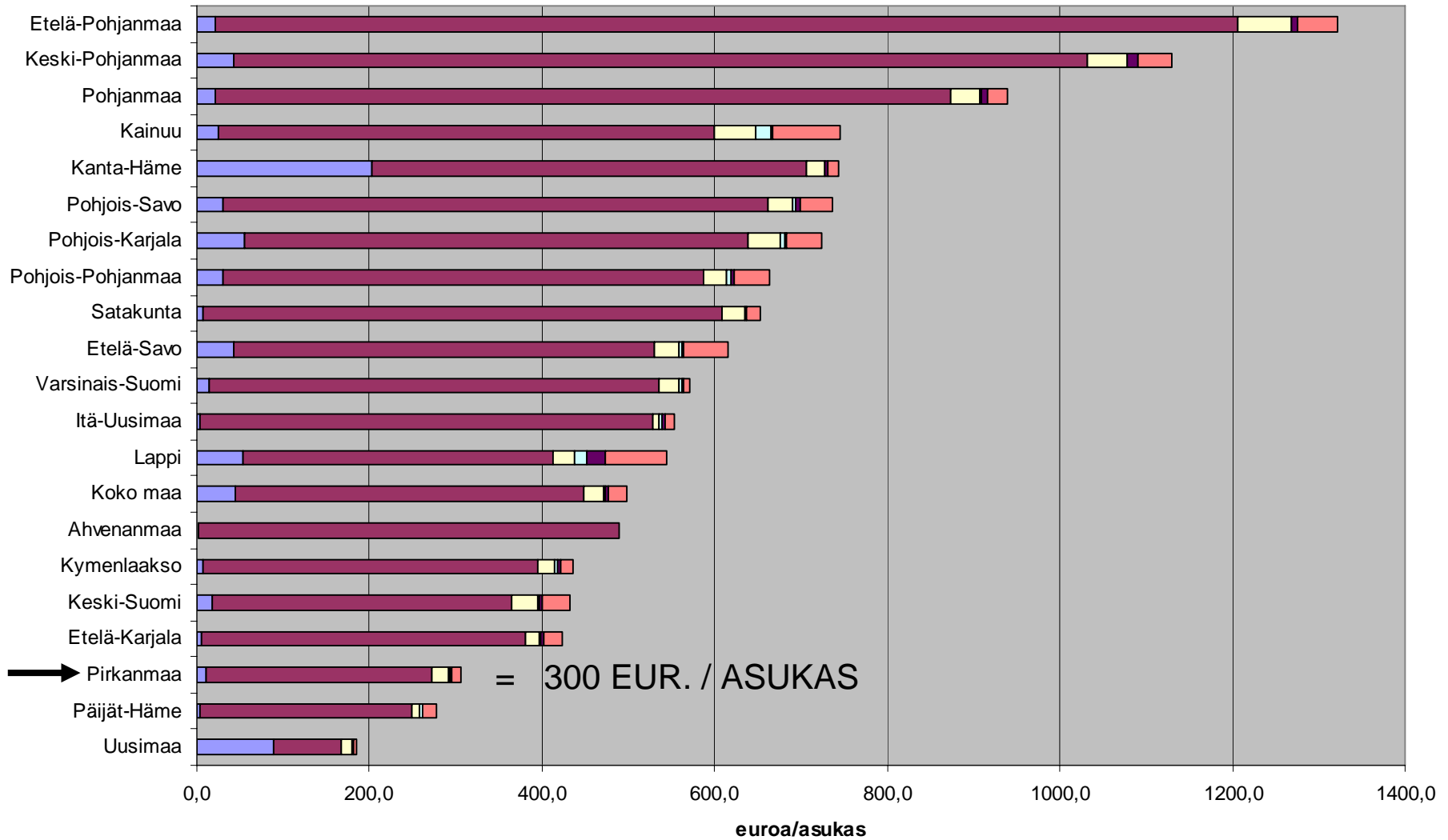
= 145 MILJ. EUR.

■ Toimintamäärärahat
 ■ Maatalous
 ■ Maaseudun kehittäminen
 ■ Kala-, riista- ja porotalous
 ■ Vesitalous
 ■ Metsätalous



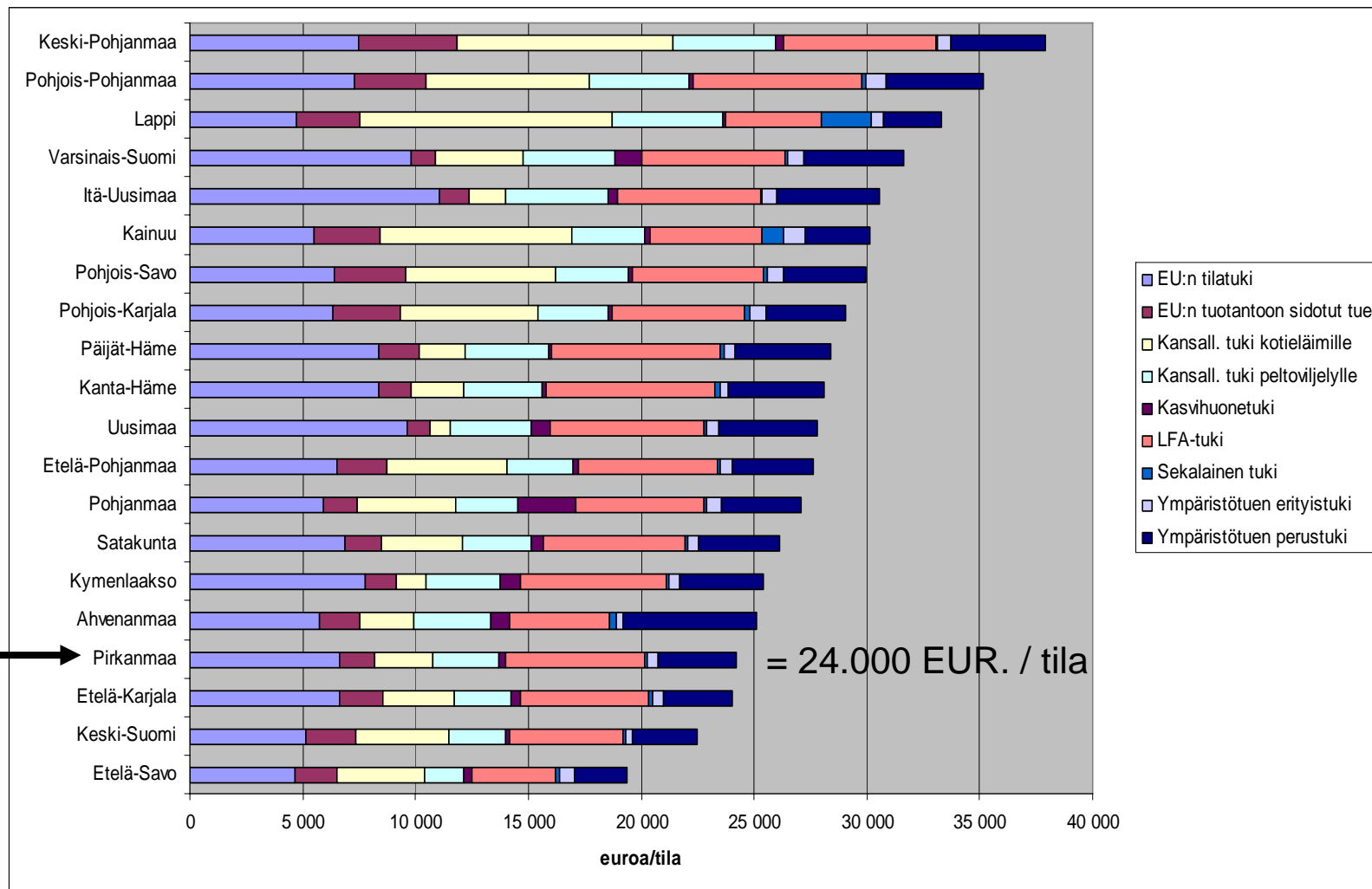
MMM:n hallinnonalan menot maakunnittain 2006

(EUR. / ASUKAS)

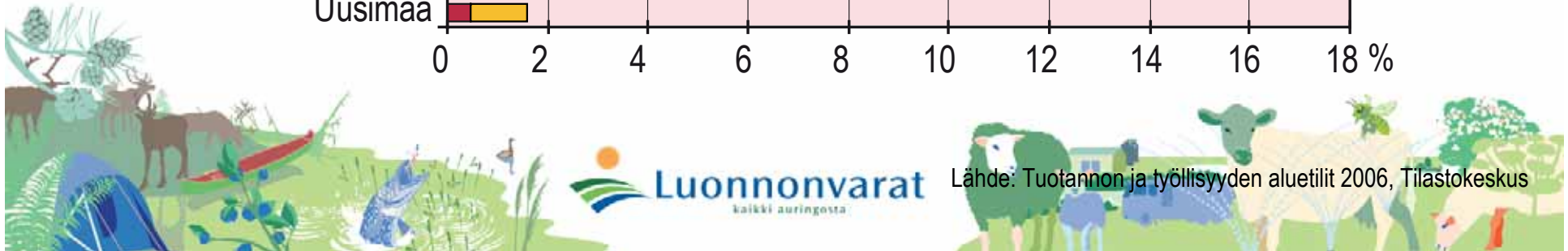
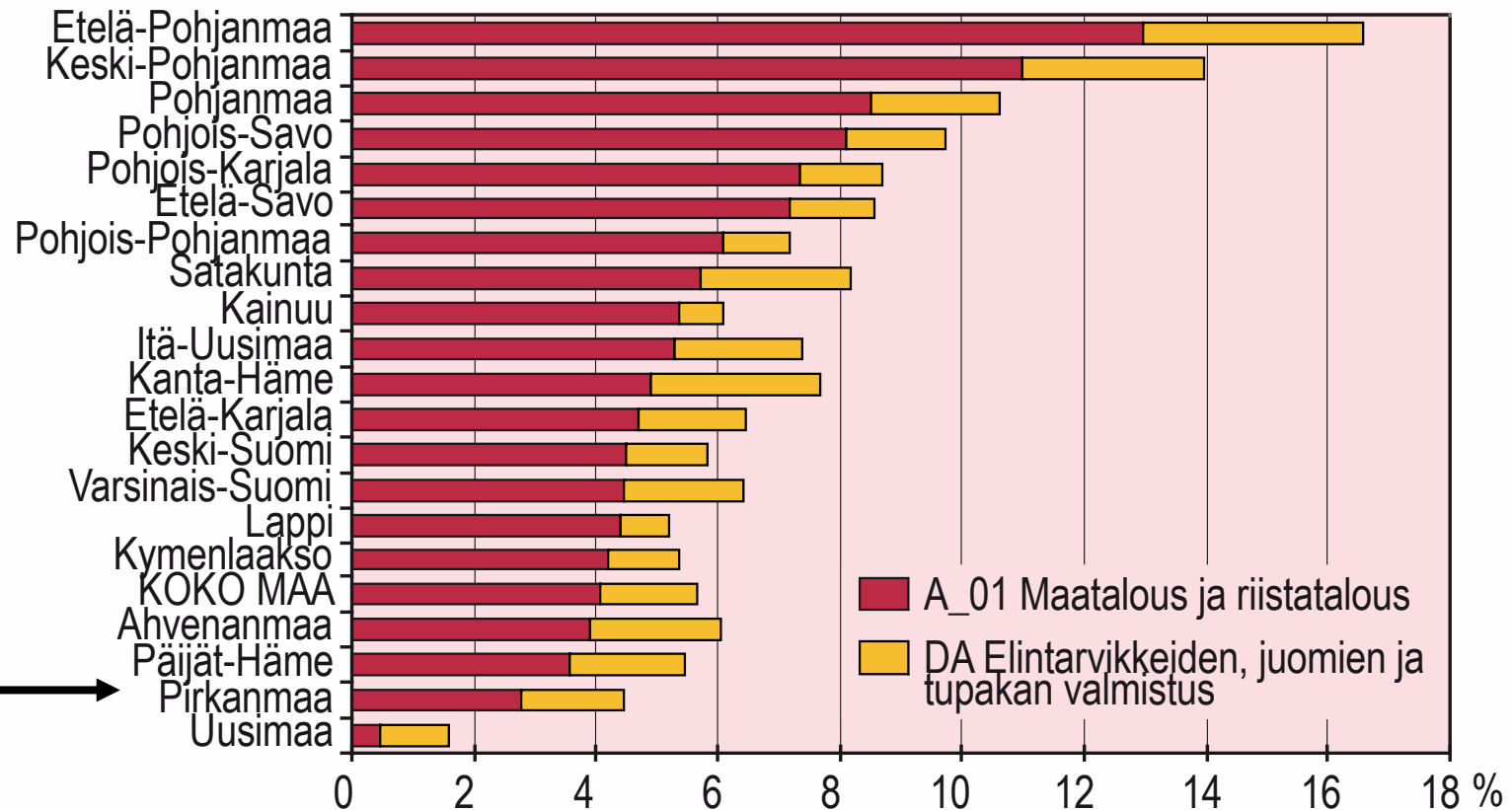


■ Toimintamäärärahat
 ■ Maatalous
 ■ Maaseudun kehittäminen
 ■ Kala-, riista- ja porotalous
 ■ Vesitalous
 ■ Metsätalous

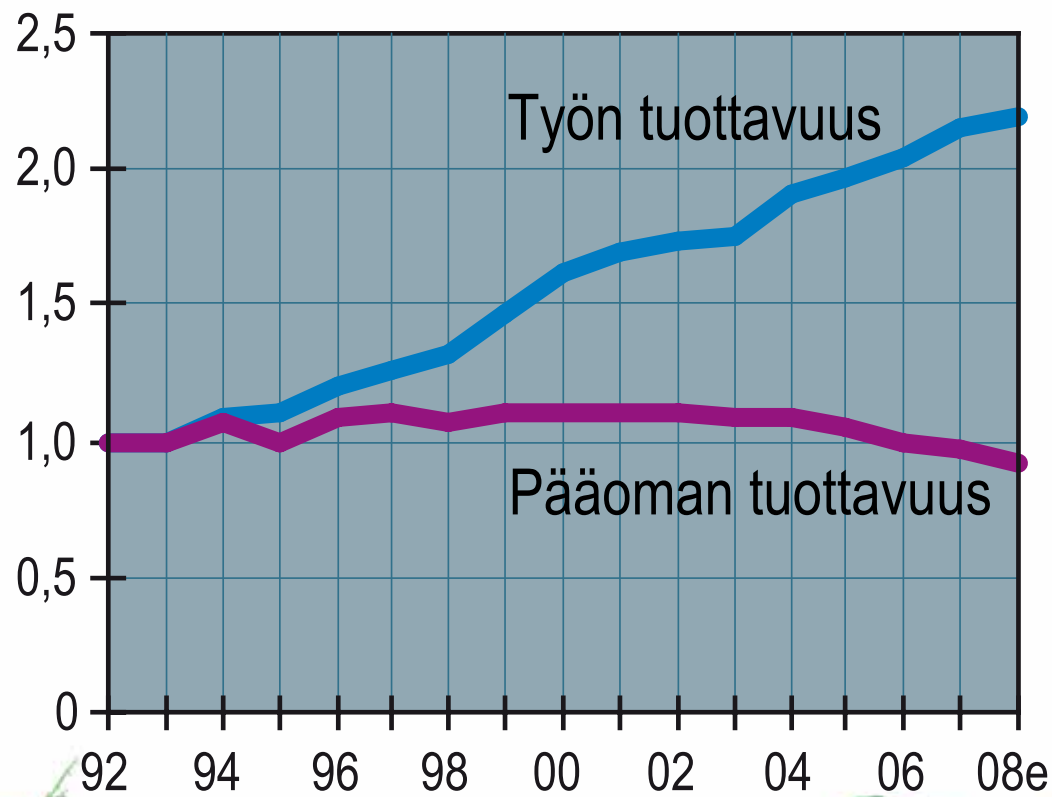
Maataloustuki maakunnittain v. 2006 (EUR. / TILA)



Maatalouden ja elintarviketeollisuuden työlliset (%) maakunnittain

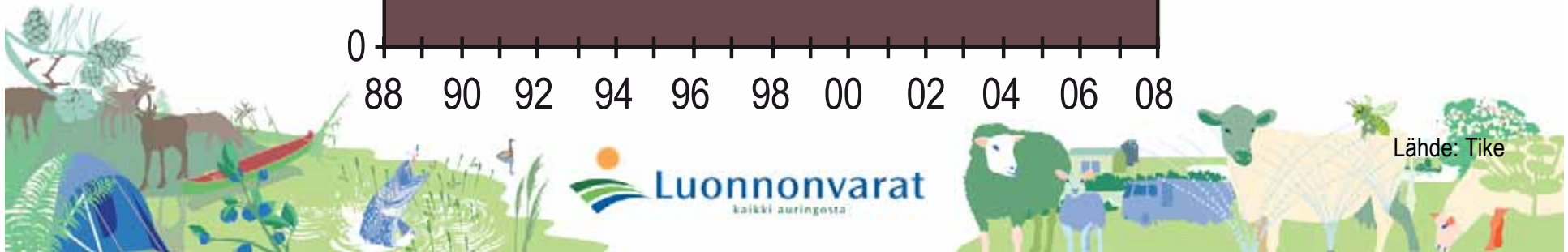
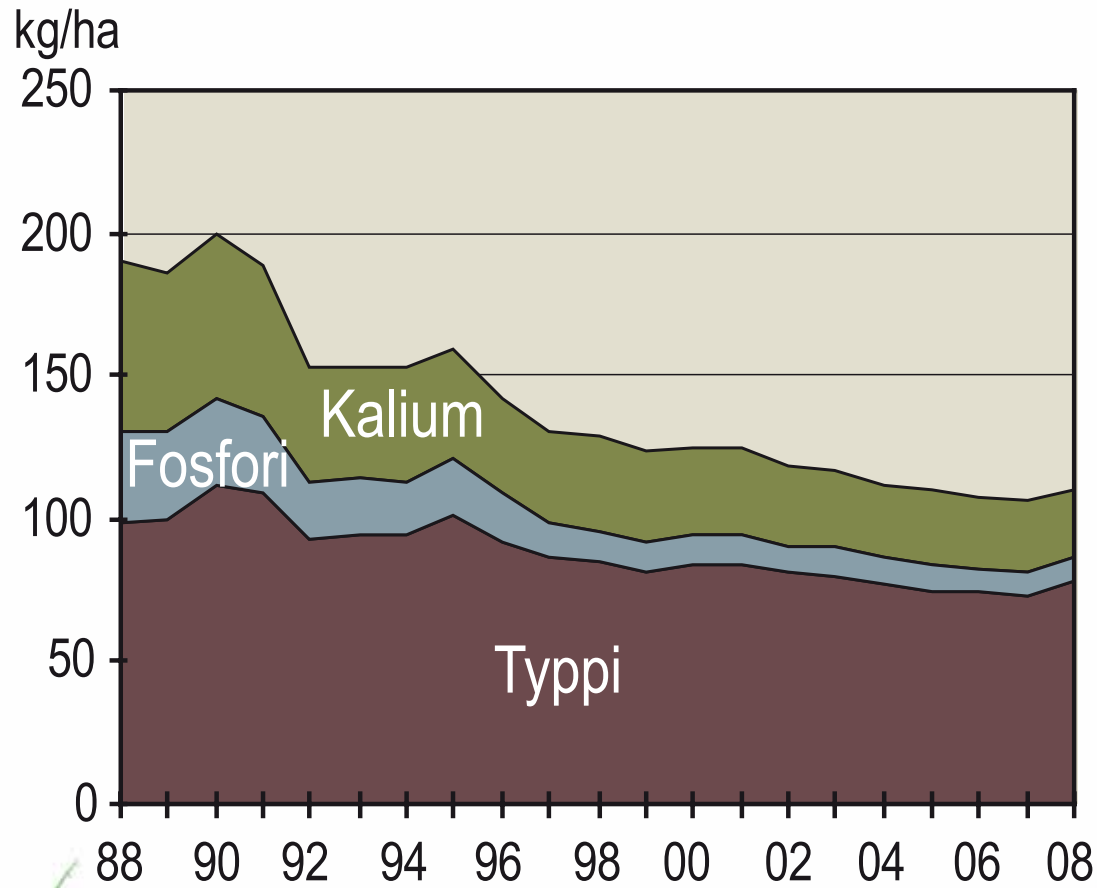


Työn ja pääoman osatuottavuudet vuosina 1992–2008 maatalouden kokonaislaskelman mukaan

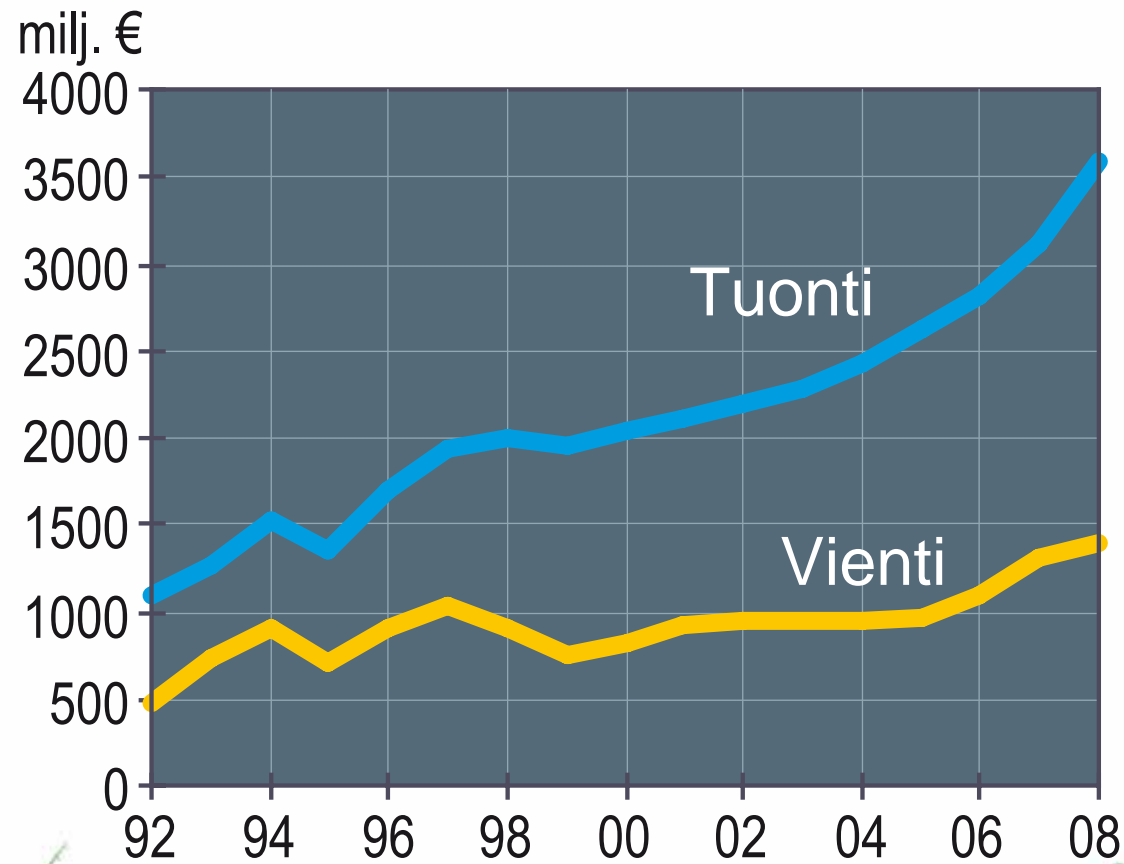


Vuosi 1992 merkitään luvulla 1 (2008e=ennuste)

Lannoitteiden käyttömäärät (kg/ha)

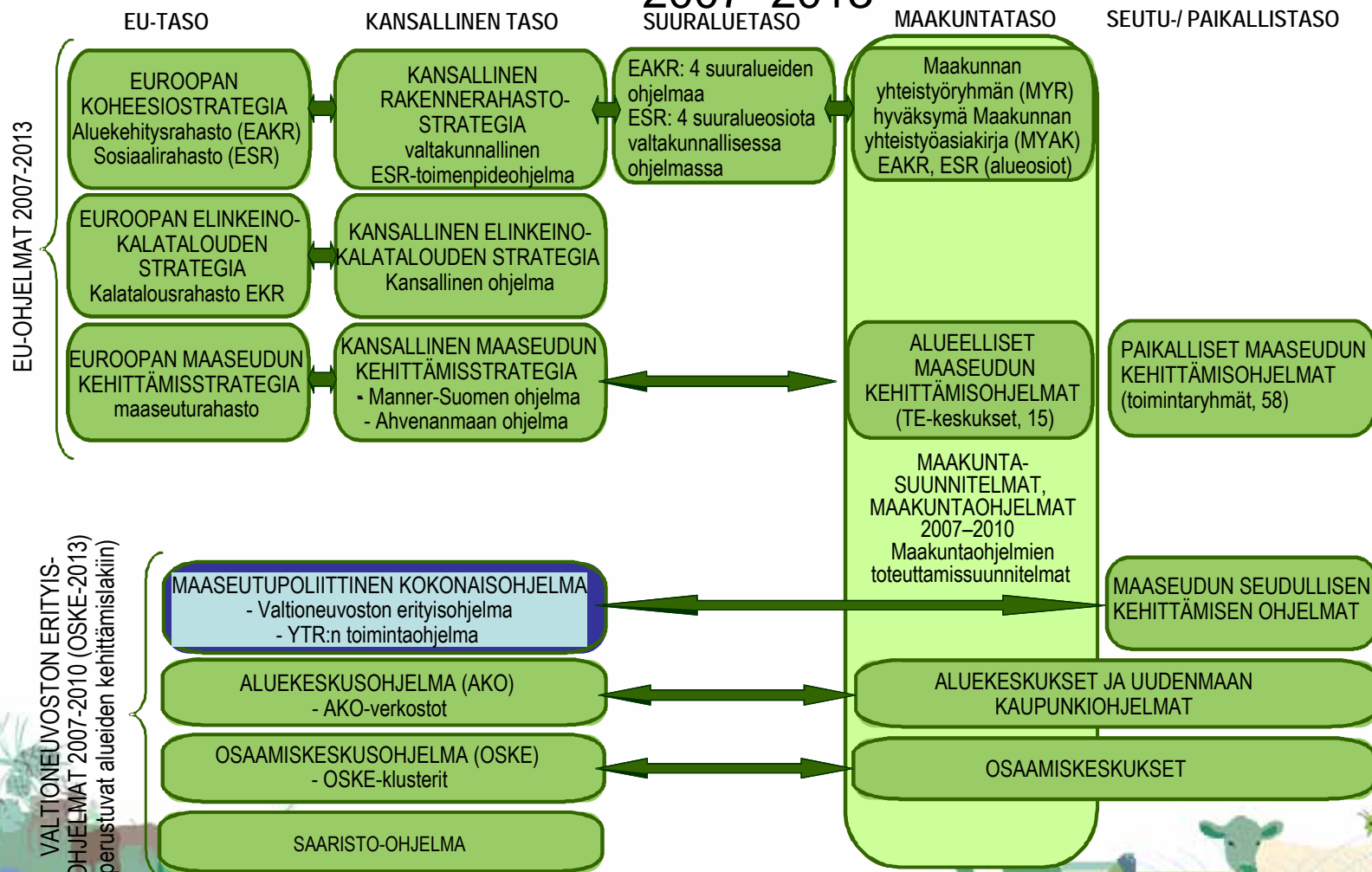


Maataloustuotteiden vienti ja tuonti
(CN 01–24) vuosina 1992–2008,
milj. euroa



Maaseutu, alue- ja rakennepolitiikan ohjelmakokonaisuus ohjelmakaudella

2007–2013



Lähde: MMM

Maaseutu- politiikan verkosto Suomessa

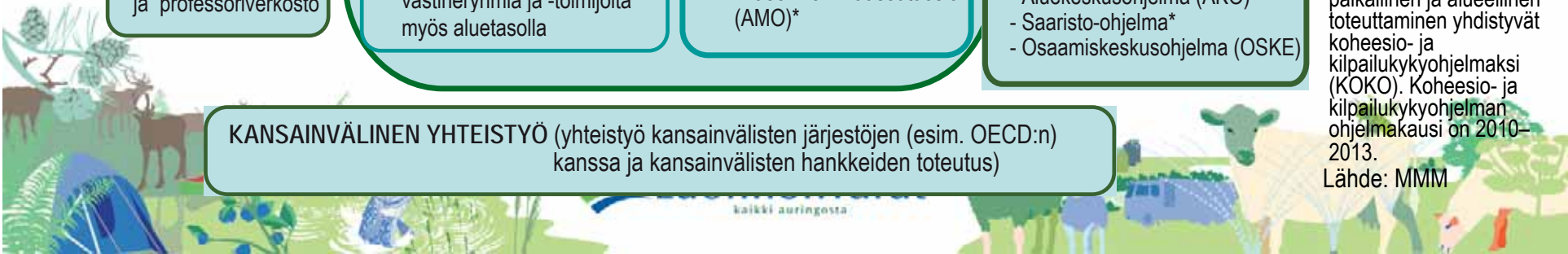


- Kumppanit**
- Saaristoasiain neuvottelukunta (SANK)
 - Suomen Kylätoiminta ry. (SYTY)
 - MUA-yhdistys (maaseudun tutkimuksen ja kehittämisen yhdistys) ja professoriverkosto

KANSAINVÄLINEN YHTEISTYÖ (yhteistyö kansainvälisten järjestöjen (esim. OECD:n) kanssa ja kansainvälisten hankkeiden toteutus)

* Vuoden 2010 alusta maaseutupoliittisen erityisohjelman alueellinen osio (AMO), aluekeskusohjelma (AKO) sisältäen Uudellamaalla toteutettavat kaupunkiohjelmat sekä saaristo-ohjelman paikallinen ja alueellinen toteuttaminen yhdistyvät koheesio- ja kilpailukykyohjelmaksi (KOKO). Koheesio- ja kilpailukykyohjelman ohjelmakausi on 2010–2013.

Lähde: MMM



Uuden maaseutupoliittisen kokonaisuohjelman strategiset linjaukset

Maaseutu toiminta- ja elinympäristönä

1. **Harvaan asuttu maaseutu:** Elämisen edellytyksiä harvaan asutulla maaseudulla parannetaan.
2. **Maaseutu asuinympäristönä:** Maaseutua kehitetään monimuotoisena asuinmaaseutuna, jossa arki on sujuvaa.
3. **Maaseudun palvelut:** Maaseudun erityisolosuhteet huomioon ottavia, joustavia tapoja palvelujen järjestämiseen kehitetään.
4. **Saavutettavuus ja tietoliikenneyhteydet:** Maaseudun saavutettavuudesta, yhteyksien toimivuudesta ja tietoliikenneyhteyksien tasapuolisuudesta huolehditaan.
5. **Maaseudun luonto ja ympäristö:** Maaseutua kehitetään ekologisesti kestävästi luonto ja ympäristö huomioon ottaen.



Uuden maaseutupoliittisen kokonaisuohjelman strategiset linjaukset

Maaseudun työt ja elinkeinot

6. **Osaaminen ja innovaatiojärjestelmät:** Maaseudun osaamispääomaa hyödynnetään ja kasvatetaan ja innovaatiojärjestelmiä kehitetään.
7. **Työelämän kehittäminen:** Työvoimapolitiikkaa kehitetään vastaamaan työvoimapulaan ja maaseudun erityistarpeisiin. Työperusteista maahanmuuttoa edistetään.
8. **Elinkeinot ja yrittäjyys:** Maaseudun elinkeinojen ja maaseutuyrittäjyyden monipuolistamista ja kehittämistä jatketaan.
9. **Maatilat ja elintarvikkeiden huoltovarmuus:** Maatiloja kehitetään joko erikoistuvina ja suurenevina yksikköinä tai monipuolisen yritystoiminnan ja monien tehtävien yksikköinä. Maatalous- ja elinkeinopolitiikan toimenpitein varmistetaan elintarvikkeiden huoltovarmuus.
10. **Metsät ja puu:** Metsää ja puuta hyödynnetään nykyistä enemmän työn ja toimeentulon lähteenä.
11. **Energiantuotanto ja energian huoltovarmuus:** Maaseudulla hyödynnetään hajautettua, paikallisiin ja uusiutuviin energialähteisiin perustuvaa energiantuotantoa ja osallistutaan näin koko maan energian huoltovarmuuden lisäämiseen.



Uuden maaseutupoliittisen kokonaisuohjelman strategiset linjaukset

Maaseutupoliittisen järjestelmän kehittäminen

12. **Suomen maaseutupoliittinen järjestelmä ja sen kehittäminen:** Kansallisen maaseutupoliittisen järjestelmän kehittämistä jatketaan ja maaseutupolitiikan hallinnan ulottuvuutta vahvistetaan kaikilla toiminnan tasoilla ja maaseutuun vaikuttavilla hallinnonaloilla
13. **Kansalaistoiminta:** Kansalaistoiminnan edellytyksiä ja roolia yhteiskunnassa vahvistetaan kaikilla toiminnan tasoilla.
14. **Paikallinen kehittäminen:** Paikallisen kehittämisen välineitä vahvistetaan merkittävästi.

Maaseutupolitiikka kansainvälisesti

15. **Eurooppalainen maaseutupolitiikka:** Suomi osallistuu aktiivisesti eurooppalaisen maaseutupolitiikan rakentamiseen.



ELÄMYKSIÄ JA ELINKEINOJA KALASTUKSESTA PIRKANMAALLA

- **Pirkanmaa on** Sisä-Suomen vilkkain vapaa-ajan kalastusmaakunta = noin 9% Suomen vapaa-ajan kalastuksesta.
- Pääammattikalastajia on 2-3
- Sivuammattikalastajia noin kymmenen.
- Hyvin hoidetut kala- ja rapuvedet hyödyttävät kalastusmatkailua. (mm. KUHAMAA-hanke)
- Ammattikalastusta tuetaan elinkeinokalatalouden rakennerahaston avulla. Esimerkki:
 - Sastamalassa toimii kalanjalostusyriitys V.Hukkanen Oy, jonka investointeja ja toiminnan kehittämistä on tuettu keskimäärin 200 000 - 400 000 €/vuosi EKTR ja KOR rahastoista.

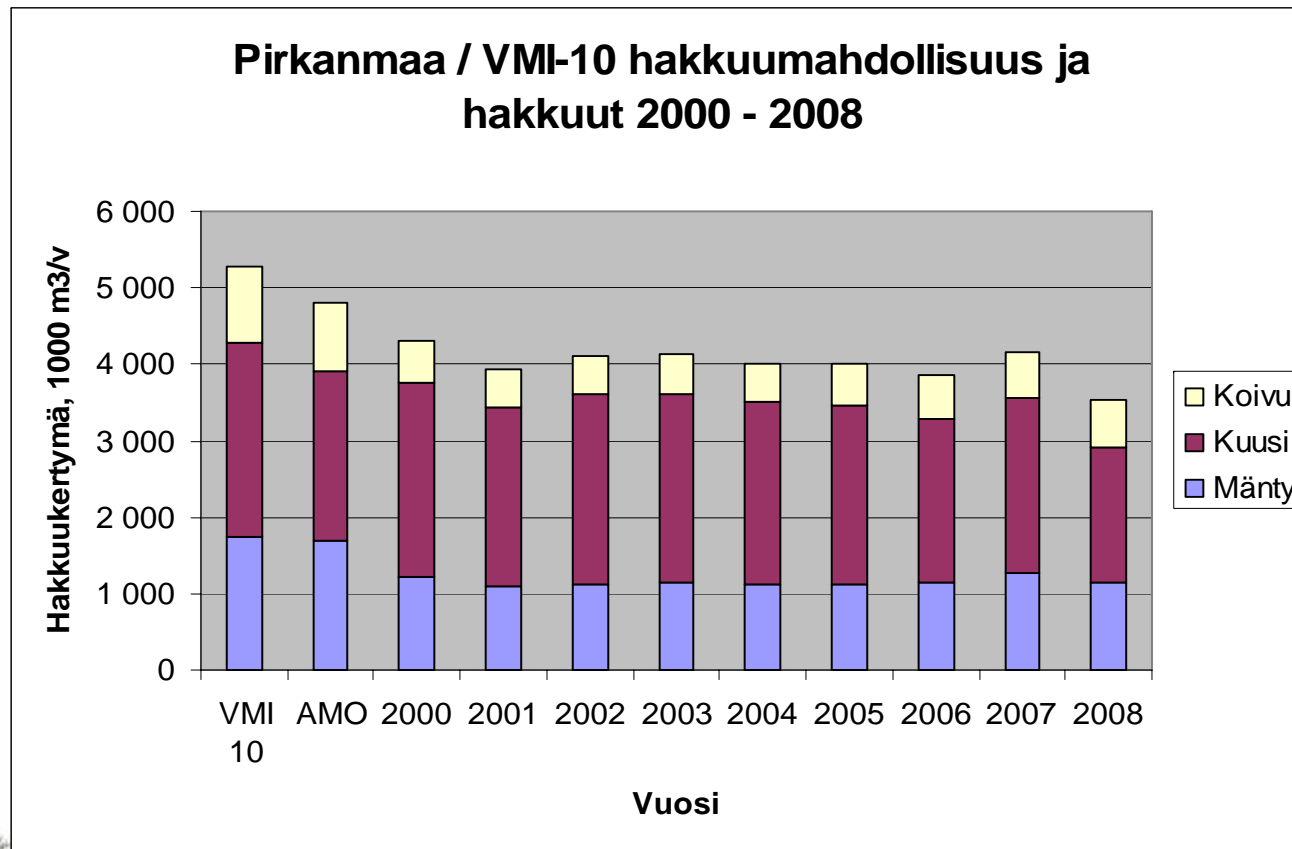


Pirkanmaan metsät

- Metsätalousmaata 939 000 ha
 - Metsämaa 895 300 ha (95 %)
 - Kitumaa 16 900 ha
 - Joutomaa 16 500 ha
 - Muu metsätalousmaa 10 200 ha
- Metsät ovat pääosin yksityisten metsänomistajien omistuksessa
 - Metsätalousmaasta yksityisluontoiset omistavat 80 %, yhtiöt 9 % ja valtio 11 %
- Puuston kasvu puuntuotannon metsä- ja kitumaalla on Pirkanmaalla 5,6 milj m³/v. (6,3 m³/ha/v)



Hakkuukertymä



MAANMITTAUS PIRKANMAALLA

- **Pirkanmaan-Satakunnan maanmittaustoimisto**, jolla on Pirkanmaalla kaksi toimipistettä: Tampere ja Ikaalinen.
- Tampere on Pirkanmaan-Satakunnan maanmittaustoimiston hallintopaikka.
- Maanmittaustoimisto huolehtii toimialueellaan maan kiinteistöjärjestelmästä, kiinteistöjä koskevista rekistereistä ja yleisistä kartastotöistä.
- Vuoden 2010 alusta lukien maanmittaustoimisto vastaa myös kiinteistön kiinteistöihin kohdistuvien lainhuuto-, kiinnitys- ja muiden kirjaamisasioiden käsittelystä.



Pirkanmaalla vuonna 2008 loppuunsaatetut maanmittaustoimitukset

	Pirkanmaa (kpl)	% koko maasta
Lohkominen	1 339	(7,4)
Yksityistietoimitus	121	(6,6)
Rajankäynti	72	(7,2)
Maantietoimitus	24	(4,8)
Halkominen	12	(5,2)
Lunastustoimitus	9	(6,7)
Muu toimitus	148	(7,5)
Osakasluettelon vahvist.	<u>97</u>	<u>(11,7)</u>
Yhteensä	1 822	(7,4)

Pirkanmaalta julkaistaan vuonna 2009 uusia maastokarttoja 1:25 000 3 kpl Oriveden ja Kangasalan seudulta sekä 1:50 000 mittakaavan karttoja 2 kpl Tampereen alueelta.



KIITOS!

